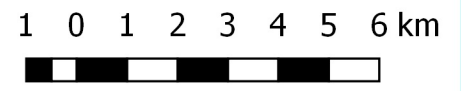
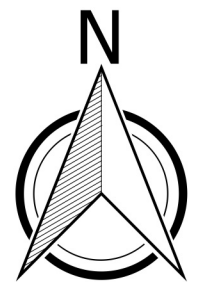


**PEMERINTAHAN
KABUPATEN BELITUNG**

**TITIK BLACKSPOT
KABUPATEN BELITUNG**



Skala 1 : 300.000 Ukuran Kertas
Datum : WGS 1984
Sistem Grid : Grid Geografis

LEGEND

- Titik Kecelakaan
- Jalan Nasional
- Jalan Provinsi
- Jalan Kabupaten
- Belitung Timur

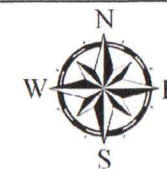
KOORDINAT BLACKSPOT	
TITIK	KOORDINAT
Jl. Jendral Sudirman	-2.749753°, 107.693936°
Jl. Tanjung Kelayang	-2.704343°, 107.621489°
Jl. Air Saga	-2.719674°, 107.637762°

DIBUAT OLEH :

FLLAJ KABUPATEN
BELITUNG



TITIK BLACKSPOT KAB. BELITUNG



Legend

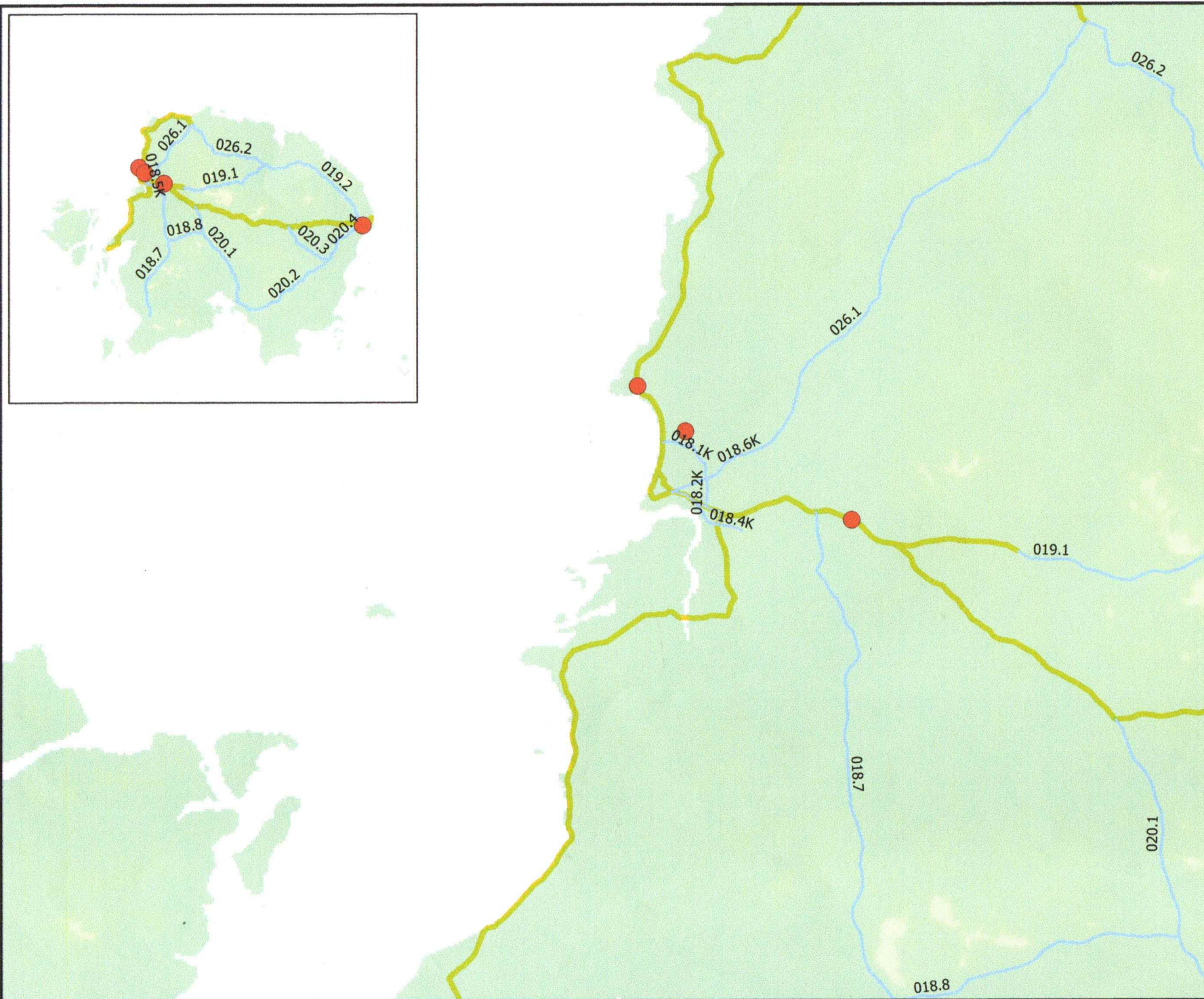
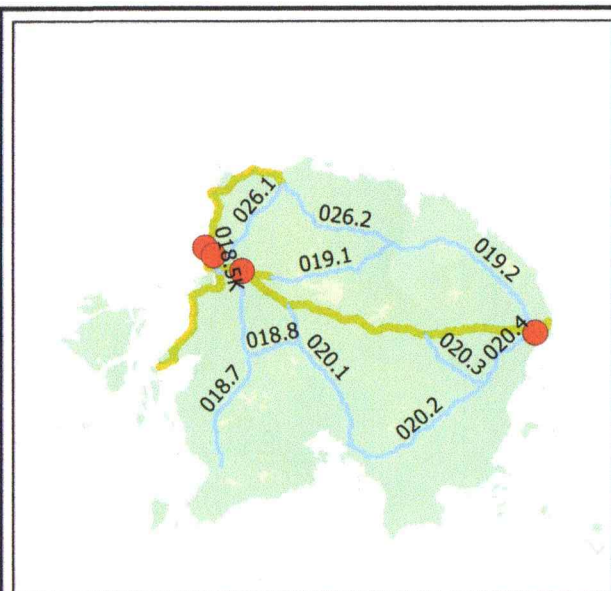
-  DRK 2020 Update
-  Links_P_1900
-  Jalan_Nasional_Babel
-  Jalan_Provinsi_Babel
- Shaded-Babel
- Colored_Babel

SKALA:

1:181.396

DIBUAT OLEH :

**FLLAJ KAB.
BELITUNG**



Data Rawan Kecelakaan Tahun 2020

BELITUNG

Bobot Nilai AEK = Angka Ekuivalensi Kecelakaan)

MD = 12 LB = 6 LR = 3 DPO = 1

Nilai BKA = Batas Kontrol Atas

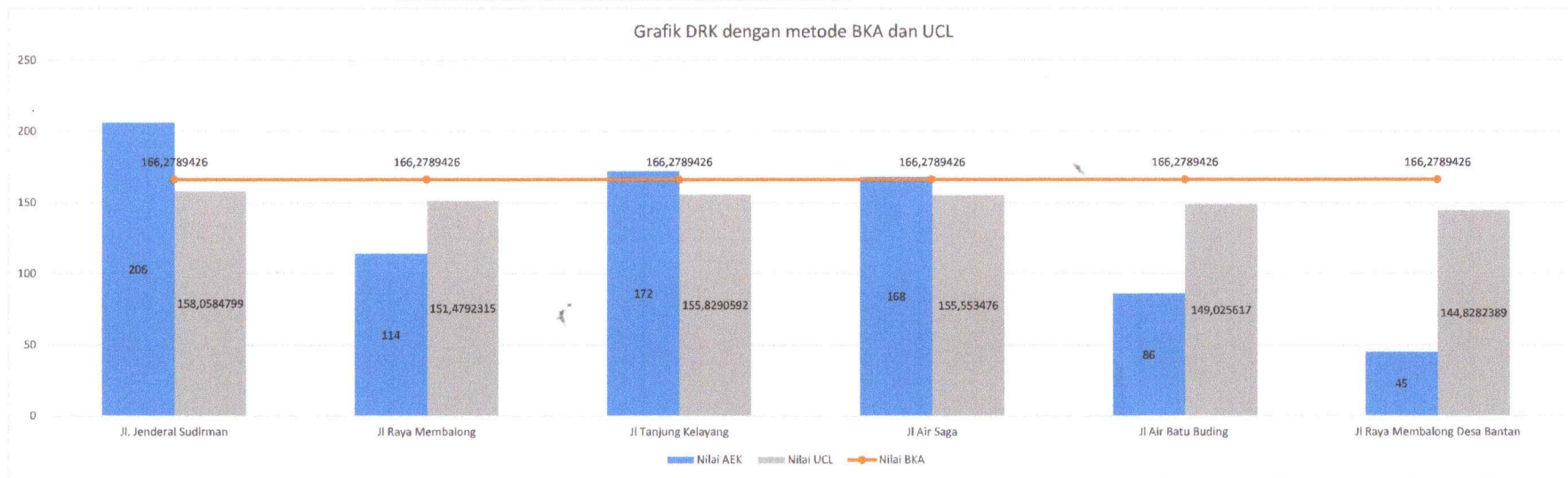
Nilai UCL = Upper Control Limit

λ = Nilai rata2 AEK

γ = faktor probabilitas = 2,5 m = nilai AEK

No.	LOKASI	KOORDINAT	STATUS JALAN	DATA KORBAN DAN KERUGIAN												Nilai AEK	Nilai BKA	Nilai UCL	Konklusi
				2018				2019				2020							
				MD	LB	LR	DPO	MD	LB	LR	DPO	MD	LB	LR	DPO				
1	Jl. Jenderal Sudirman	-2.749753, 107.693936	Nasional	6	3	2	8	5	3	1	9	1				206	166,28	158,06	Blackspot
2	Jl Raya Membalong	-2.766105, 107.681897	Provinsi	3	1		3	2	5		3	1				114	166,28	151,48	
3	Jl Tanjung Kelayang	-2.704343, 107.621489	Nasional	5	1	2	5	4	3	2	8	1		1		172	166,28	155,83	Blackspot
4	Jl Air Saga	-2.719674, 107.637762	Kabupaten	4	3	3	6	4	3	3	6		1			168	166,28	155,55	Blackspot
5	Jl Air Batu Buding	-2.744127, 107.921345	Provinsi	3		1	3	1	1		2	2				86	166,28	149,03	
6	Jl Raya Membalong Desa Bantan	-2.916244, 107.706928	Provinsi					1	2	1		1	1			45	166,28	144,83	

GRAFIK DAERAH RAWAN KECELAKAAN DENGAN METODE BKA DAN UCL





**FORUM LALU LINTAS DAN ANGKUTAN JALAN
KABUPATEN BELITUNG**

Jl. Anwar Pangkallalang Tanjungpandan Email: ForumLalulintas@kab.belitung.go.id



Australian Government

**Data Daerah Rawan Kecelakaan/Lokasi Blackspot Lalu Lintas
Kabupaten Belitung**


KOORDINAT BLACKSPOT	
Jl. Jendral Sudirman	-2.749753°, 107.693936°
Jl. Tanjung Kelayang	-2.704343°, 107.621489°
Jl. Air Saga	-2.719674°, 107.633762°

Data diatas telah diketahui dan disepakati oleh :

**An. Kasat Lantas Polres Belitung
Kanit Dikyasa Satlantas Polres Belitung**


Bripka Eva Agus Rusdiana
NRP. 86080464

**An. Kepala Dinas PUPR Kab. Belitung
Kabid Bina Marga**


Daniel, S. ST.
NIP 197806212001121003

**An. Kepala Dinas Perhubungan Kab. Belitung
Sekretaris**


Drs. Ramahsyah, M. Si.
NIP. 196811071993121001

**Forum LLAJ Kab. Belitung
Wakil Ketua POKJA**


Ir. Drs. Rusli Sa'ie, M. Si.



Tanjungpandan, 15 Oktober 2020

**BERITA ACARA
PEMUTAKHIRAN PETA LOKASI RAWAN KECELAKAAN
FORUM LALU LINTAS DAN ANGKUTAN JALAN KAB.BELITUNG
Nomor : 550/ 076/FLLAJ/2020**

Pada hari ini Jumat, 9 Oktober 2020 pukul 13.30 WIB Forum Lalu Lintas dan Angkutan Jalan (FLLAJ) bersama Satlantas Polres Belitung, Dinas Perhubungan Kab.Belitung serta Dinas PUPR mengadakan rapat yang membahas tentang pemutakhiran peta lokasi rawan kecelakaan/lokasi Blackspot dengan data yang didapat dari Satlantas Polres Belitung.

Adapun hasil dari pertemuan ini ada beberapa lokasi yang ditetapkan sebagai Lokasi Blackspot pada tahun 2020 yaitu sebagai berikut :

KOORDINAT BLACKSPOT	
Jl.Jendral Sudirman	-2.749753°,107.693936°
Jl.Tanjung Kelayang	-2.704343°,107.621489°
Jl. Air Saga	-2.719674°,107.633762°

Rapat berakhir pada pukul 16.30 WIB dan ditutup oleh pimpinan rapat.

Demikian berita acara ini kami buat dengan keadaan yang sebenarnya, untuk diketahui dan dipergunakan dengan sebenar-benarnya.

Forum Lalu Lintas dan Angkutan Jalan
Kabupaten Belitung
Sekretaris



Drs.Ramansyah,M.Si.
NIP.196811071993121001


Mengetahui:

An.Kasat Lantas Polres Belitung
Kanit Dikyasa Satlantas Polres Belitung



Bripka Eva Agus Rusdiana
NRP. 86080464


An.Kepala Dinas PUPR Kab.Belitung
Kabid Bina Marga



Daniel,S.ST.
NIP. 197806212001121003



Foto Kegiatan Monitoring Lokasi Rawan Kecelakaan / Lokasi Blackspot





FORUM LALU LINTAS DAN ANGKUTAN JALAN KABUPATEN BELITUNG

Jl. Anwar Pangkallalang Tanjungpandan Email: filajbelitung@gmail.com



Australian Government





FORUM LALU LINTAS DAN ANGKUTAN JALAN KABUPATEN BELITUNG

Jl. Anwar Pangkallalang Tanjungpandan Email: filajbelitung@gmail.com



Australian Government

